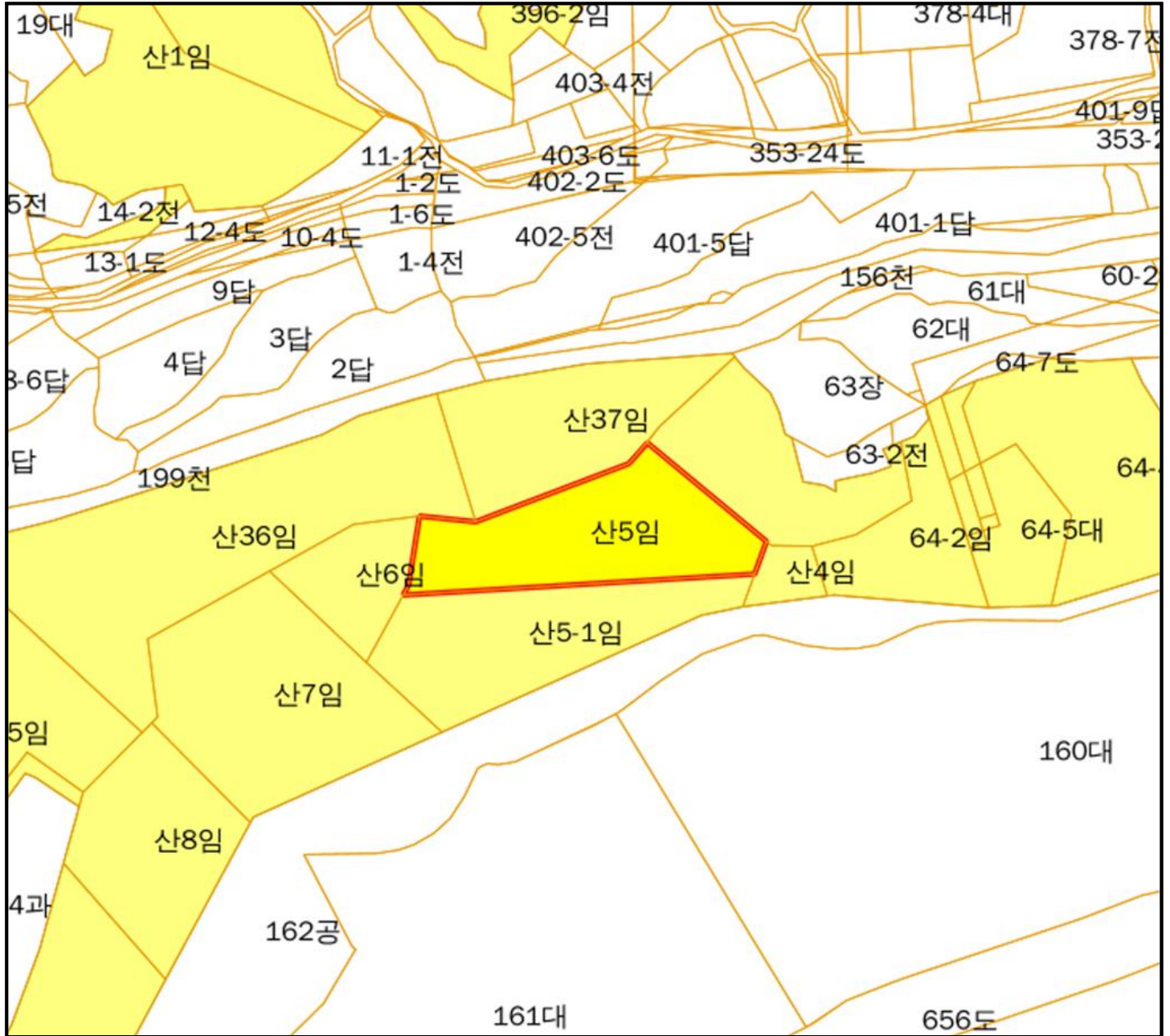





# 산지 구분도

(보전산지 해제 [공익용 ▶ 준보전])

NJ52-13-13-008



## 범례

	공익용산지		지적선
	임업용산지		행정경계
	준보전산지		대상지역

지정권자 : 산림청장  
 고시일자 : 2021-03-11  
 고시번호 : 산림청고시제2021-29호

비고 :  
 1. 측량의 기준 : 한국측지계  
 2. 투영법 : 횡단 메르카토르도법(타원체는 베셀타원체)  
 3. 높이의 기준 : 인천만의 평균해면  
 4. 본 지도는 지적이 표시된 지형도 또는 지적선을 기준으로 작성하였음  
 5. 본 지도는 산림청장의 사전승인없이 복제, 국외반출, 임의개재, 편집을 할 수 없으며, 위반 시 관련법에 따라 처벌 받을 수 있음  
 6. 본 지도에 의하여 측량할 수 없음



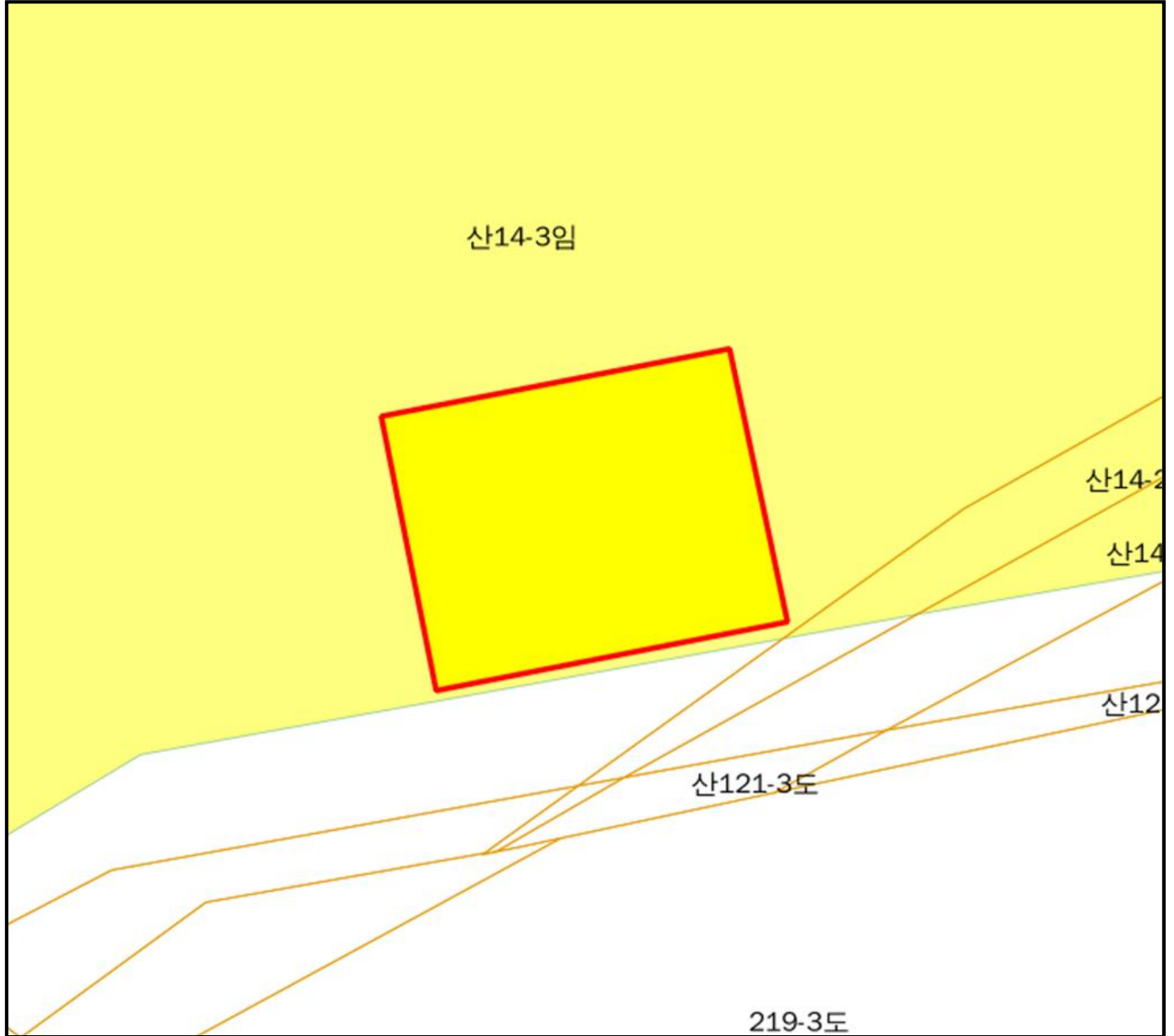
산지정보시스템(<http://flis.forestland.go.kr>)  
 산림청(<http://www.forest.go.kr>)

충청북도 청주시청원구 오창읍 창리 산 5 번지 일원







# 산지 구분도

(보전산지 해제 [공익용 ▶ 준보전])

NJ52-14-24-034



## 범례

 공익용산지	 지적선
 임업용산지	 행정경계
 준보전산지	 대상지역

지정권자 : 산림청장  
고시일자 : 2021-03-11  
고시번호 : 산림청고시제2021-29호

비고 :  
1. 측량의 기준 : 한국측지계  
2. 투영법 : 횡단 메르카토르도법(타원체는 베셀타원체)  
3. 높이의 기준 : 인천만의 평균해면  
4. 본 지도는 지적이 표시된 지형도 또는 지적선을 기준으로 작성하였음  
5. 본 지도는 산림청장의 사전승인없이 복제, 국외반출, 임의개재, 편집을 할 수 없으며, 위반 시 관련법에 따라 처벌 받을 수 있음  
6. 본 지도에 의하여 측량할 수 없음



산지정보시스템(<http://flis.forestland.go.kr>)  
산림청(<http://www.forest.go.kr>)

경상북도 구미시 고아읍 원호리 산 14-3 번지 일원